






- cauces fluviales  ibai ubideak
- bide sarearen sistema orokorra  sistema general viario
- landa bide nagusiak  vias rurales principales
- bigarren mailako landa bideak  vias rurales secundarias
- oinetako ibilbideak  itinerarios peatonales
- sistema general de equipamiento comunitario  ekipamenduko sistema orokorra
- sistema general de espacios libres  gune libreetako sistema orokorra
- zonas con riesgo de erosion y/o deslizamientos  higadura eta lerradura arriskua duten eremuak
- zonas de vulnerabilidad de acuíferos alta o muy alta  akuiferoen zaugarritasun maila altua edo oso altua
- zonas de inundabilidad  uholde guneak

texto refundido de las ATAUNgo planeamenduko normas subsidiarias de arau ordezkatzailletako planeamiento de ATAUN textu bategindua

ayuntamiento atauñ atauñgo udala

diciembre 2004 2004ko abendua

plano plano a

III. estructura organica III. ihardutze-egitura

escala eskala
1:12.000

redaccion egileak

roberto garzia azpiri
ana ezetza agirre
arkitektoak

jon orue-ebobarria
abokatuak